

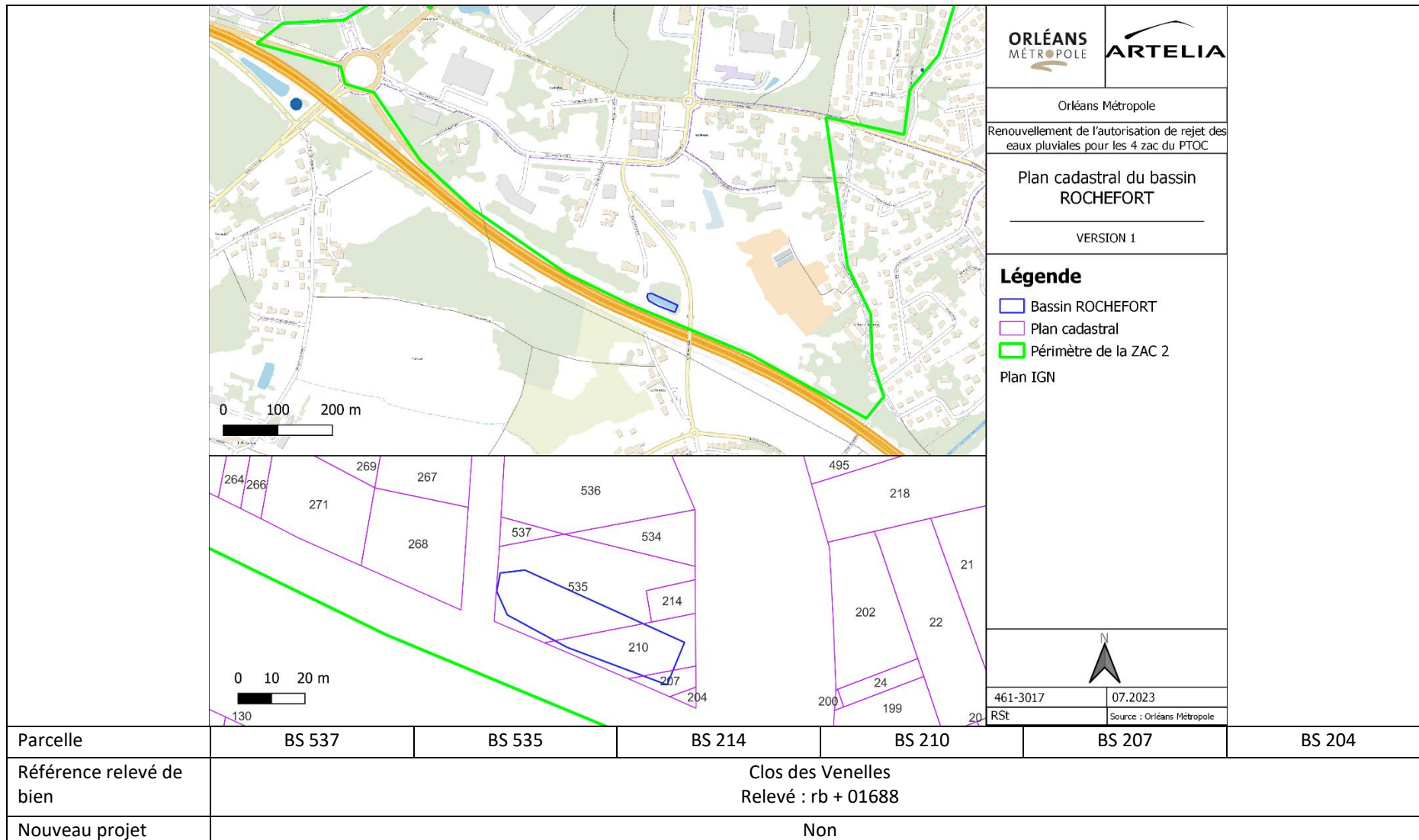
Justificatif foncier

ZAC 1

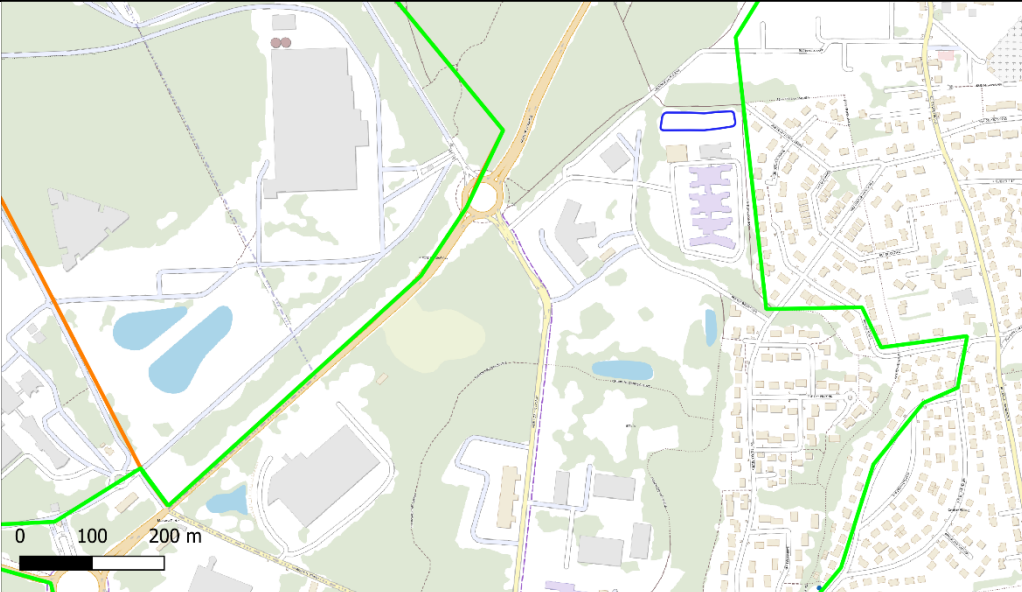





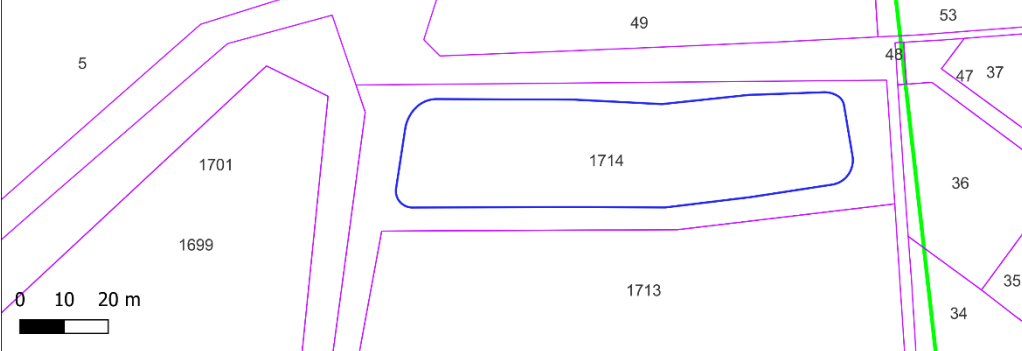

Bassin DIOR : propriété privée

ZAC 2

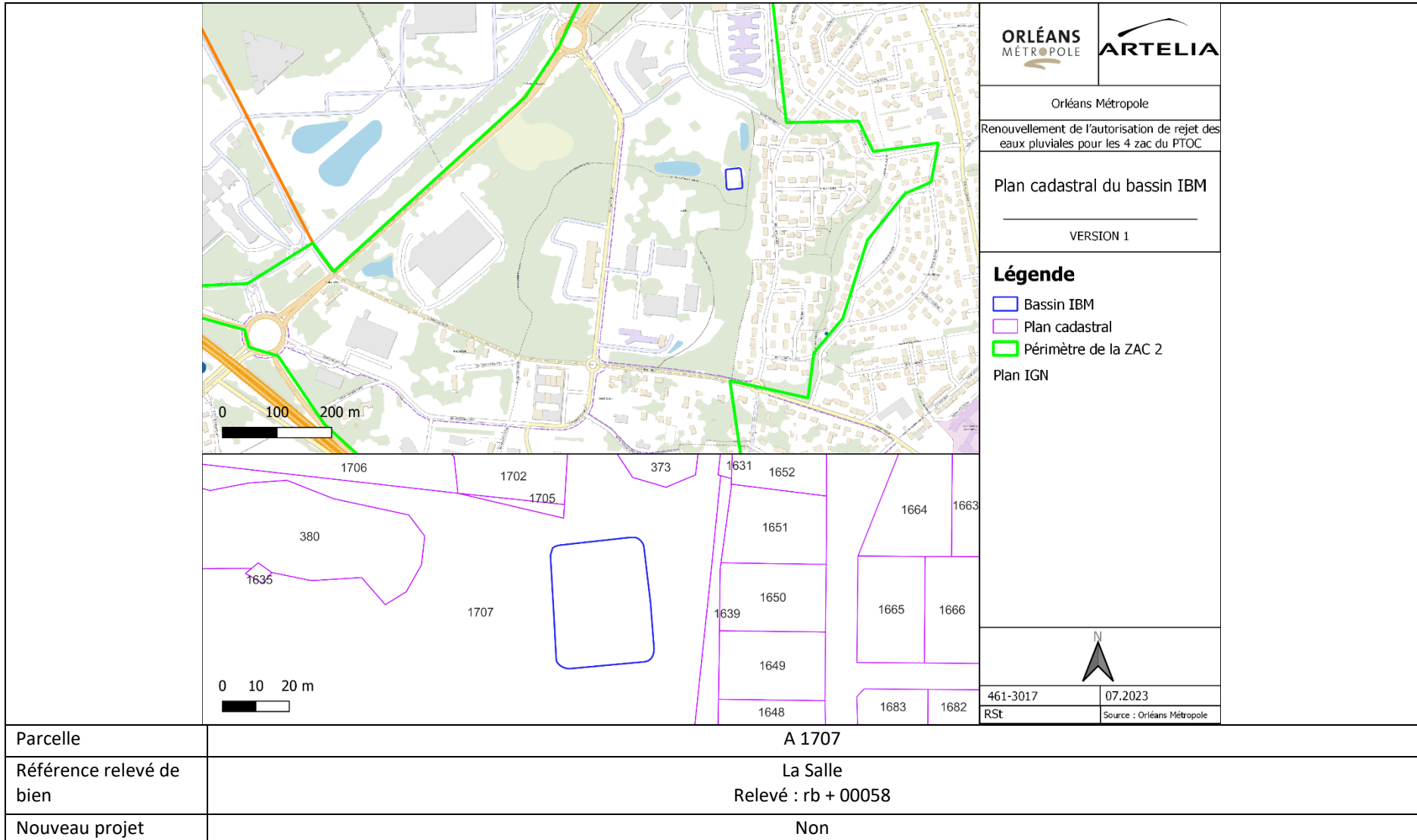
Bassin Rochefort



Bassin Levrauts

			 				
	<p>Orléans Métropole</p> <p>Renouvellement de l'autorisation de rejet des eaux pluviales pour les 4 zac du PTOC</p>						
	<p>Plan cadastral du bassin LEVRAUTS</p> <hr/> <p>VERSION 1</p>						
	<p>Légende</p> <ul style="list-style-type: none">  Bassin LEVRAUTS  Plan cadastral  Périmètre de la ZAC 2 <p>Plan IGN</p>						
							
			<table border="1"> <tr> <td>461-3017</td> <td>07.2023</td> </tr> <tr> <td>RST</td> <td>Source : Orléans Métropole</td> </tr> </table>	461-3017	07.2023	RST	Source : Orléans Métropole
461-3017	07.2023						
RST	Source : Orléans Métropole						
Parcelle	A 1714						
Référence relevé de bien	Clos de Boigny Relevé : rb + 00058						
Nouveau projet	Non						

Bassin IBM



Orléans Métropole
 Renouvellement de l'autorisation de rejet des
 eaux pluviales pour les 4 zac du PTOC
 Plan cadastral du bassin IBM
 VERSION 1

Légende

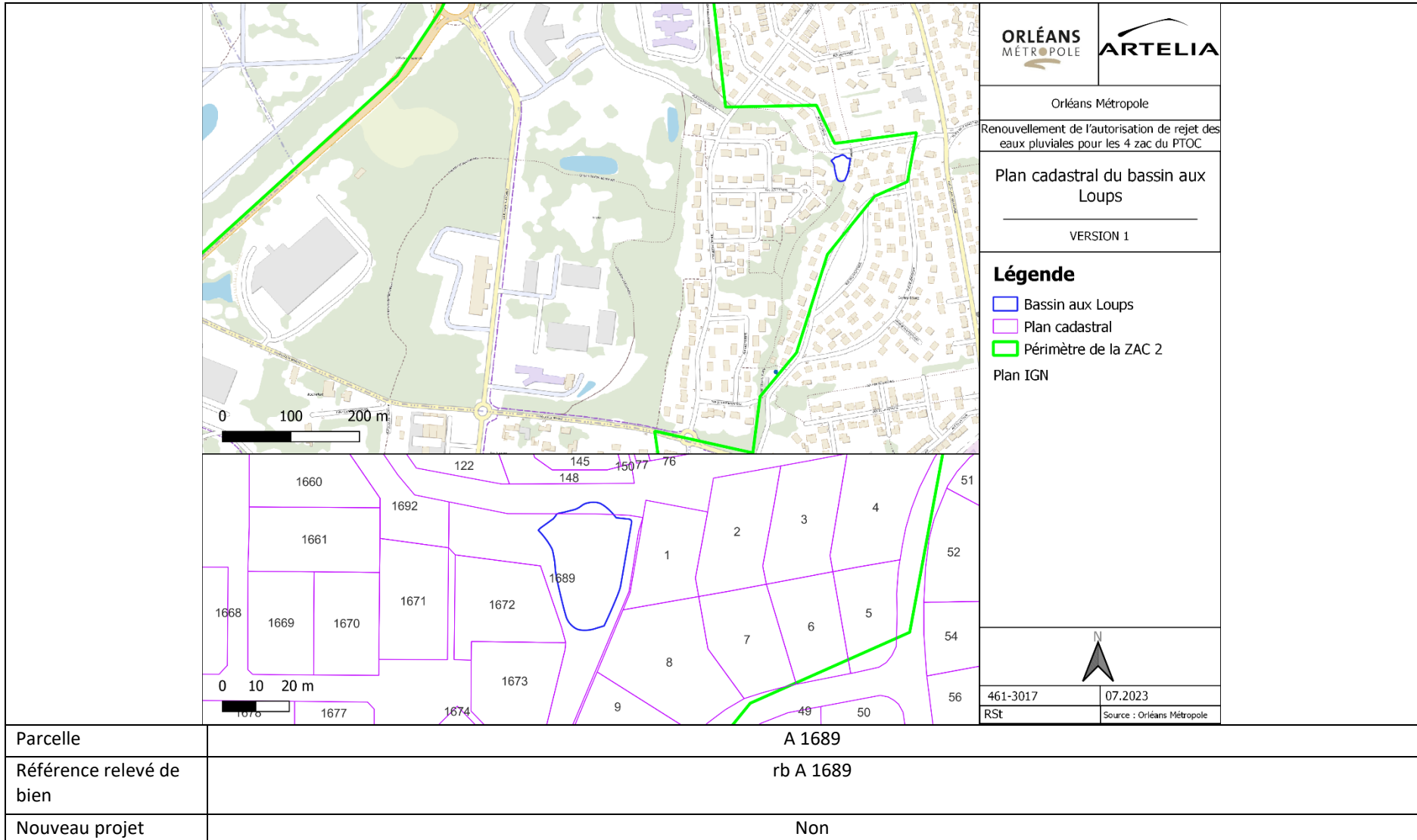
- Bassin IBM
- Plan cadastral
- Périmètre de la ZAC 2
- Plan IGN



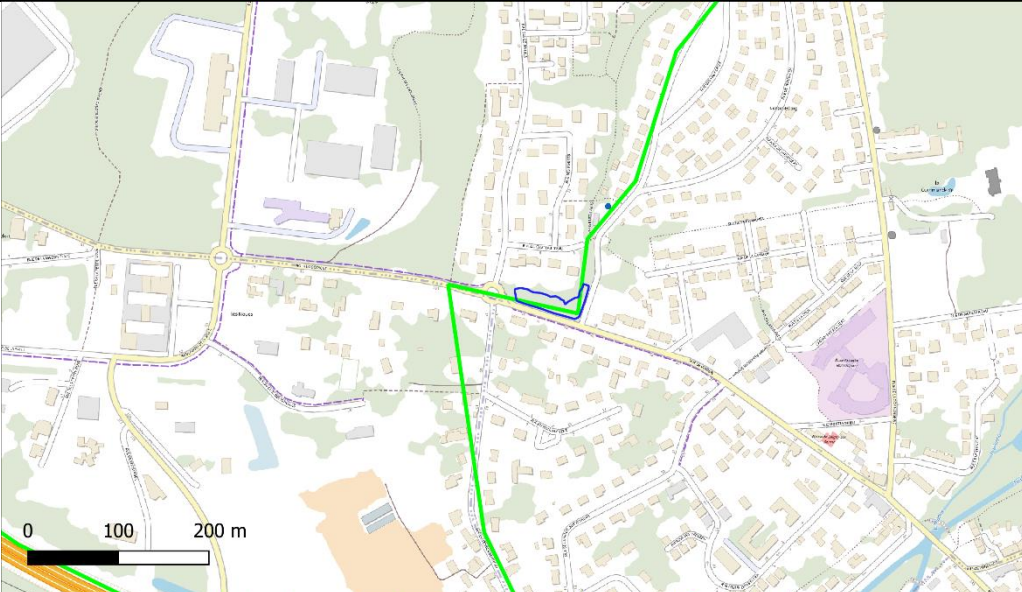




461-3017 07.2023
 RST Source : Orléans Métropole

Parcelle	A 1707
Référence relevé de bien	La Salle Relevé : rb + 00058
Nouveau projet	Non

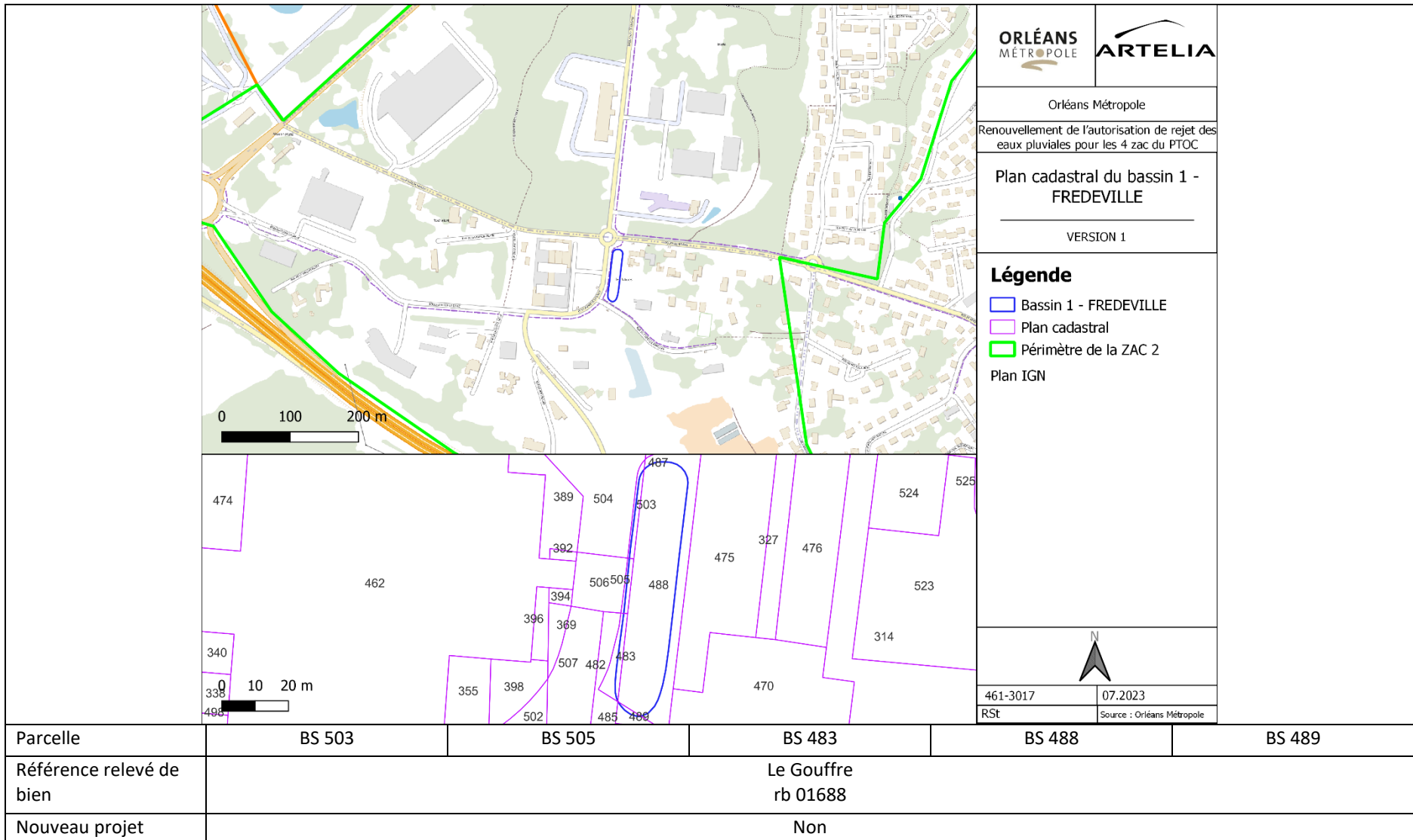
Bassin aux Loups



Bassin Verdun

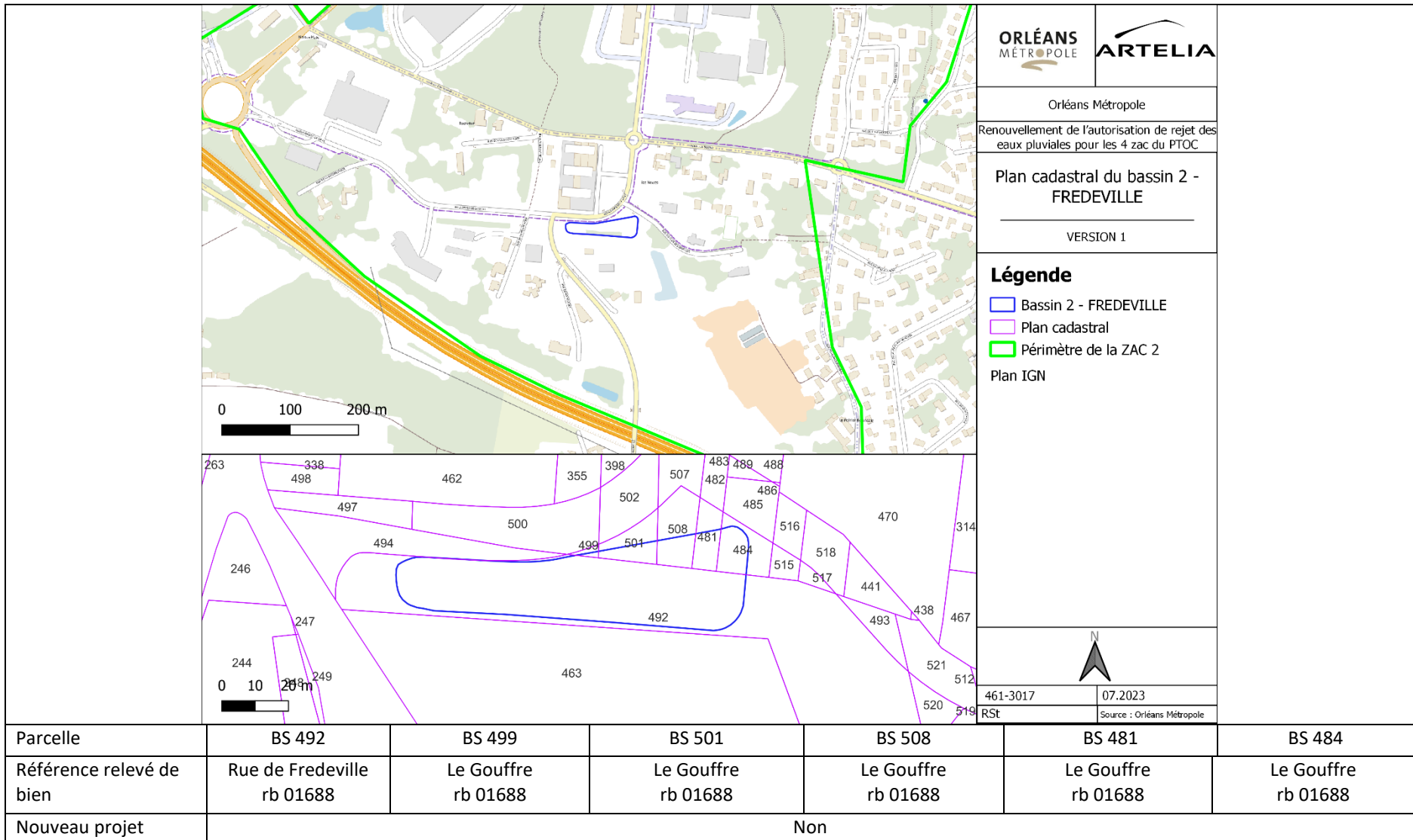
		 		
	Orléans Métropole			
	Renouvellement de l'autorisation de rejet des eaux pluviales pour les 4 zac du PTOC			
	Plan cadastral du bassin VERDUN			
		VERSION 1		
		<p>Légende</p> <ul style="list-style-type: none"> Bassin VERDUN Plan cadastral Périmètre de la ZAC 2 <p>Plan IGN</p>		
				
		461-3017	07.2023	
		RST	Source : Orléans Métropole	
Parcelle	A 1570			
Référence relevé de bien	rb A 1570			
Nouveau projet	Non			

Bassin 1 – FRÉDEVILLE



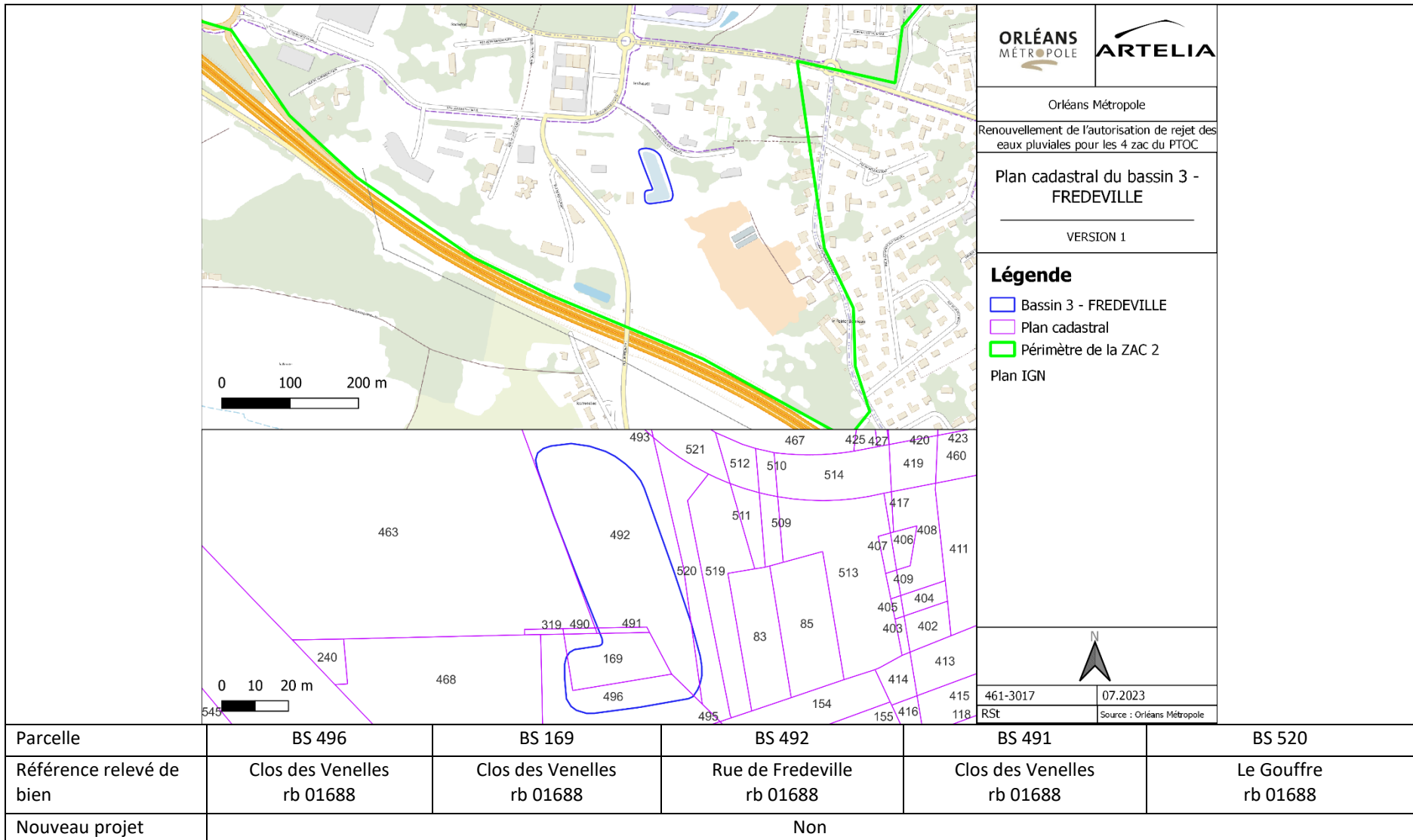
Parcelle	BS 503	BS 505	BS 483	BS 488	BS 489
Référence relevé de bien	Le Gouffre rb 01688				
Nouveau projet	Non				

Bassin 2 – FRÉDEVILLE

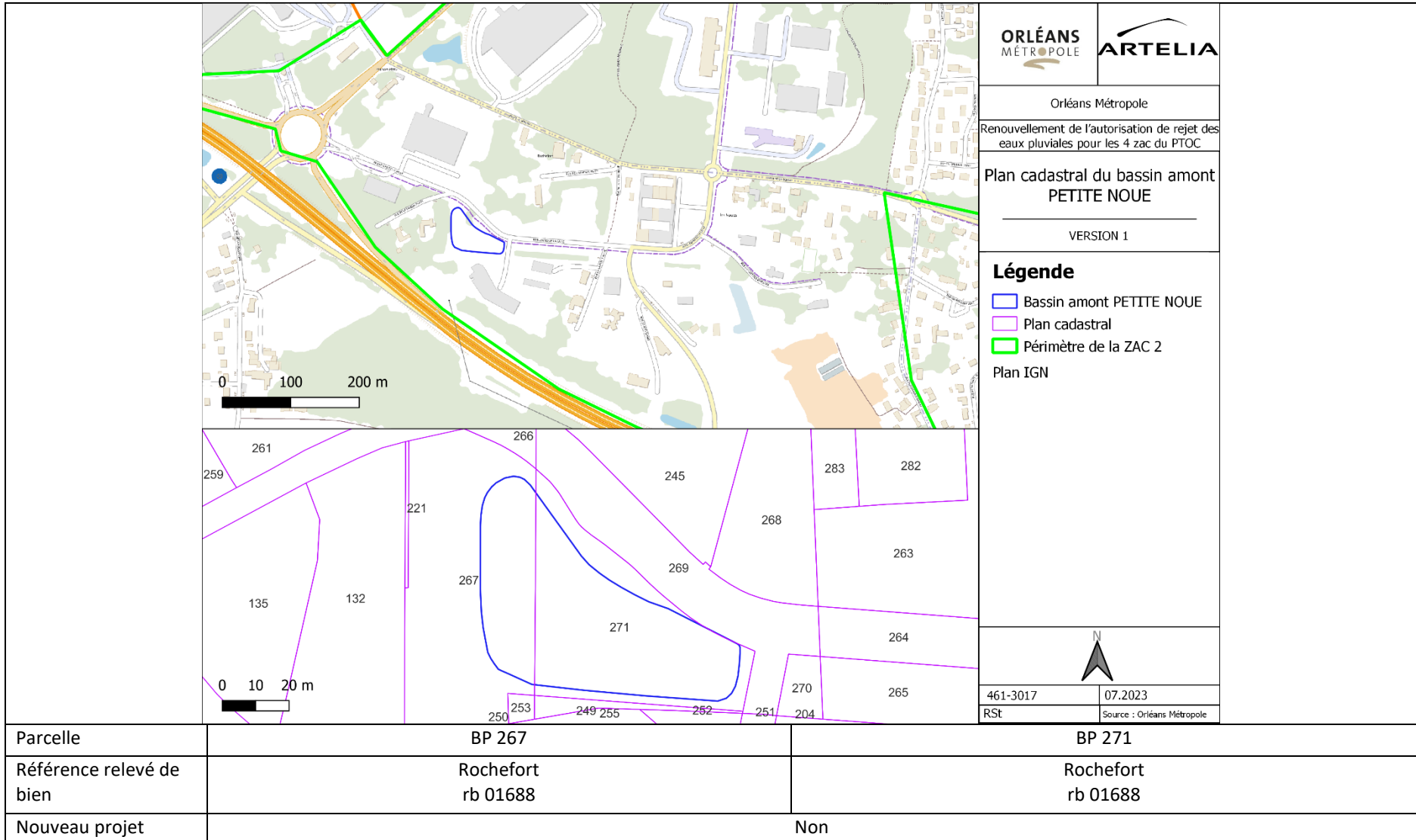


Parcelle	BS 492	BS 499	BS 501	BS 508	BS 481	BS 484
Référence relevé de bien	Rue de Fredeville rb 01688	Le Gouffre rb 01688	Le Gouffre rb 01688	Le Gouffre rb 01688	Le Gouffre rb 01688	Le Gouffre rb 01688
Nouveau projet	Non					

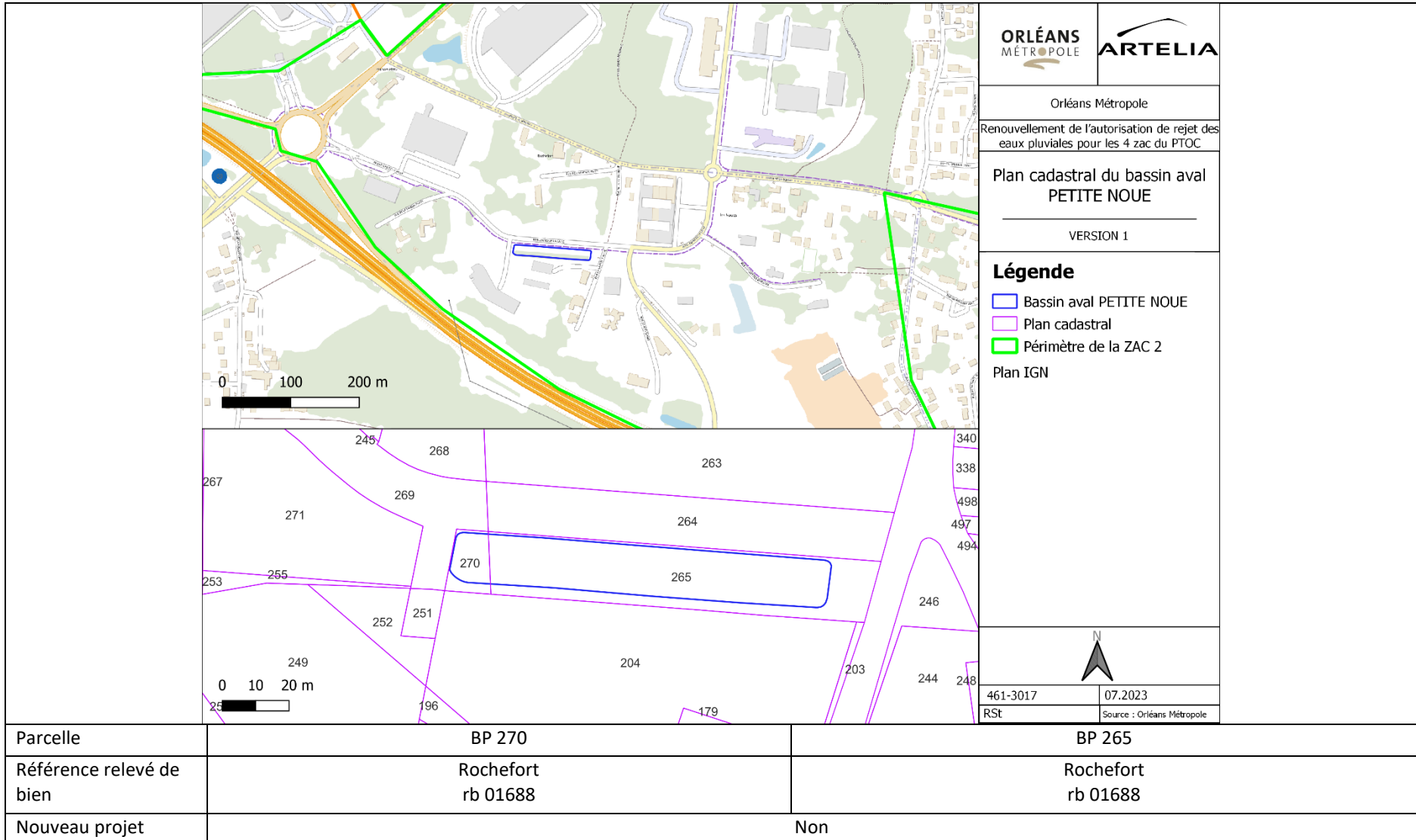
Bassin 3 – FRÉDEVILLE



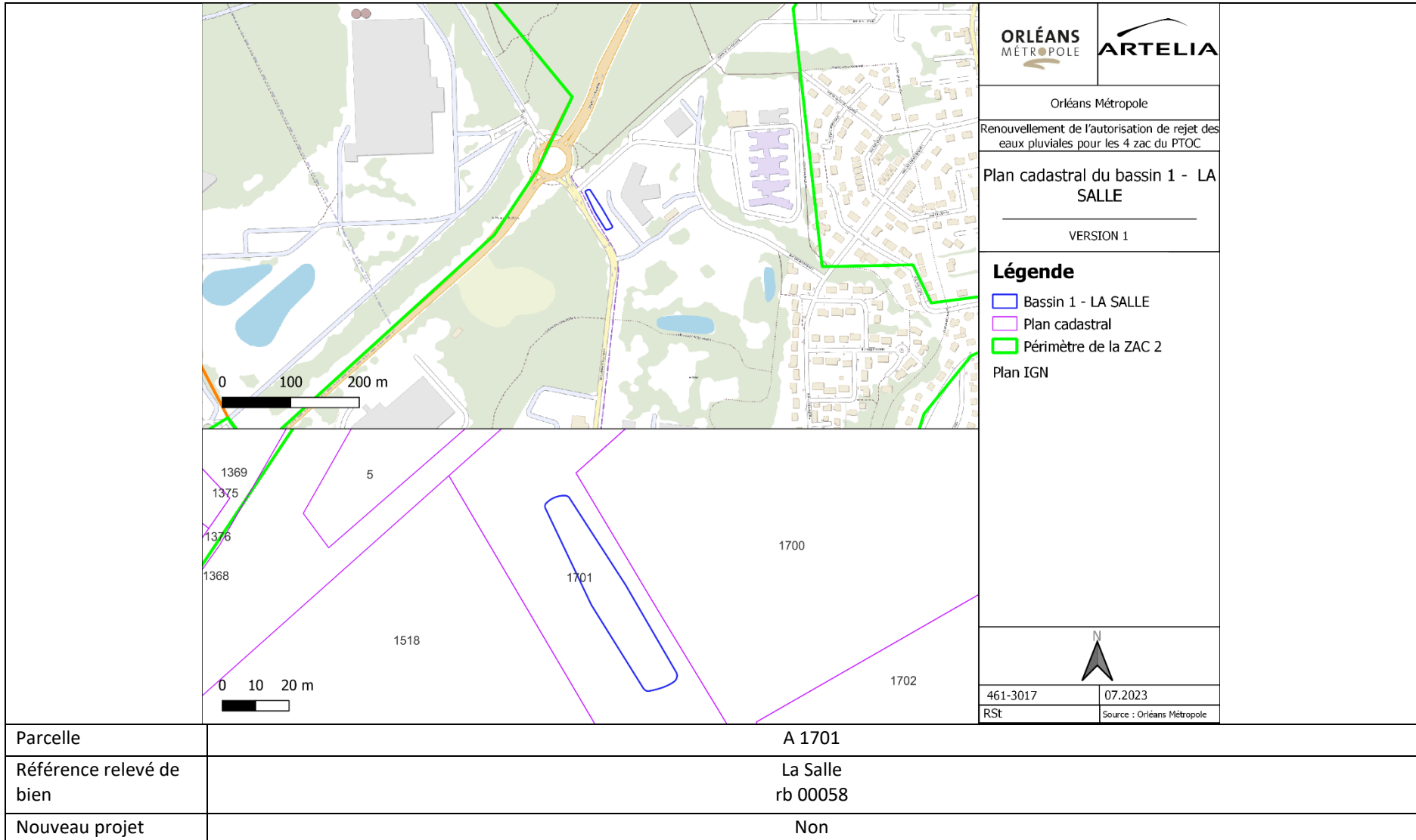
Bassin amont Petite Noue



Bassin aval Petite Noue

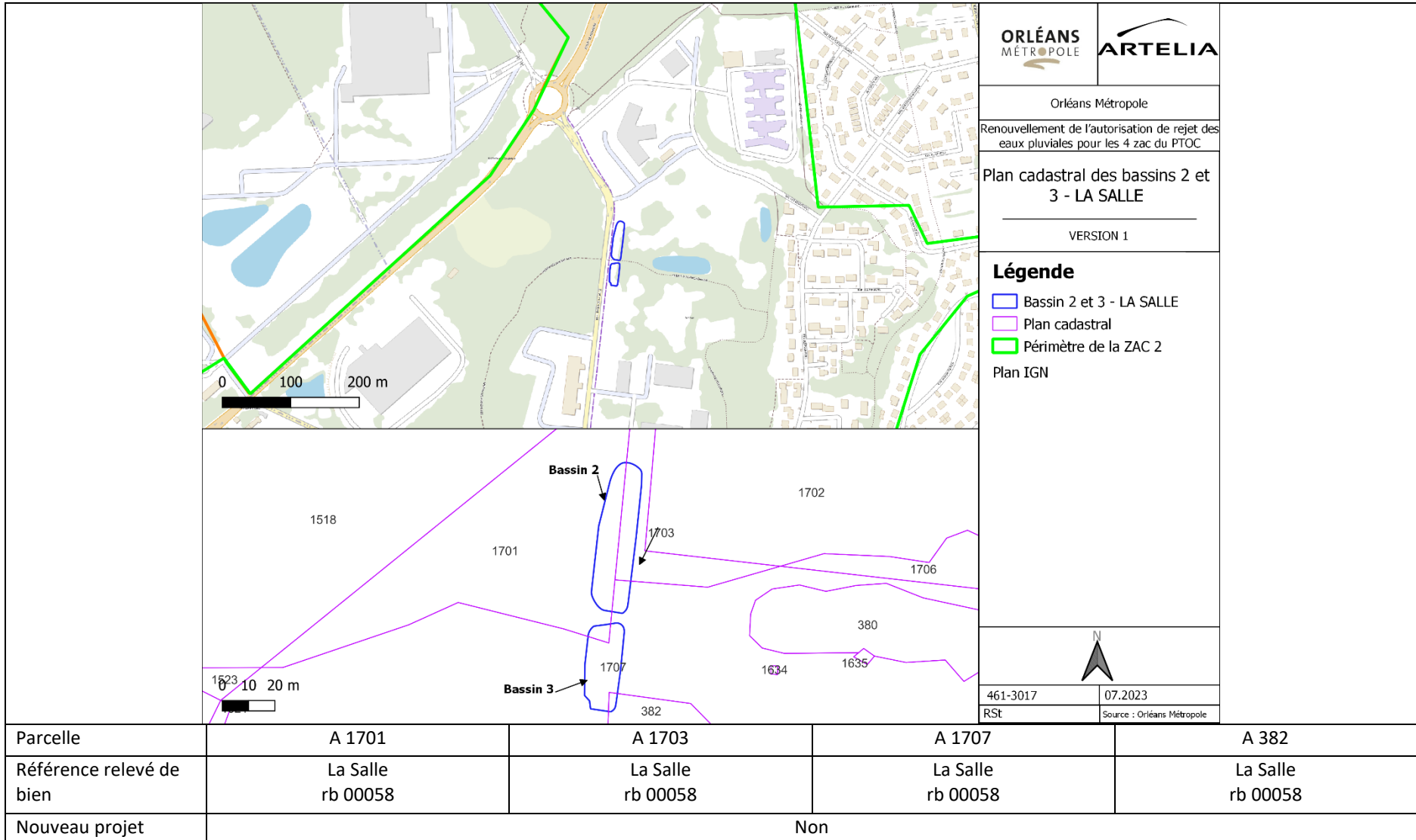


Bassin 1 – LA SALLE



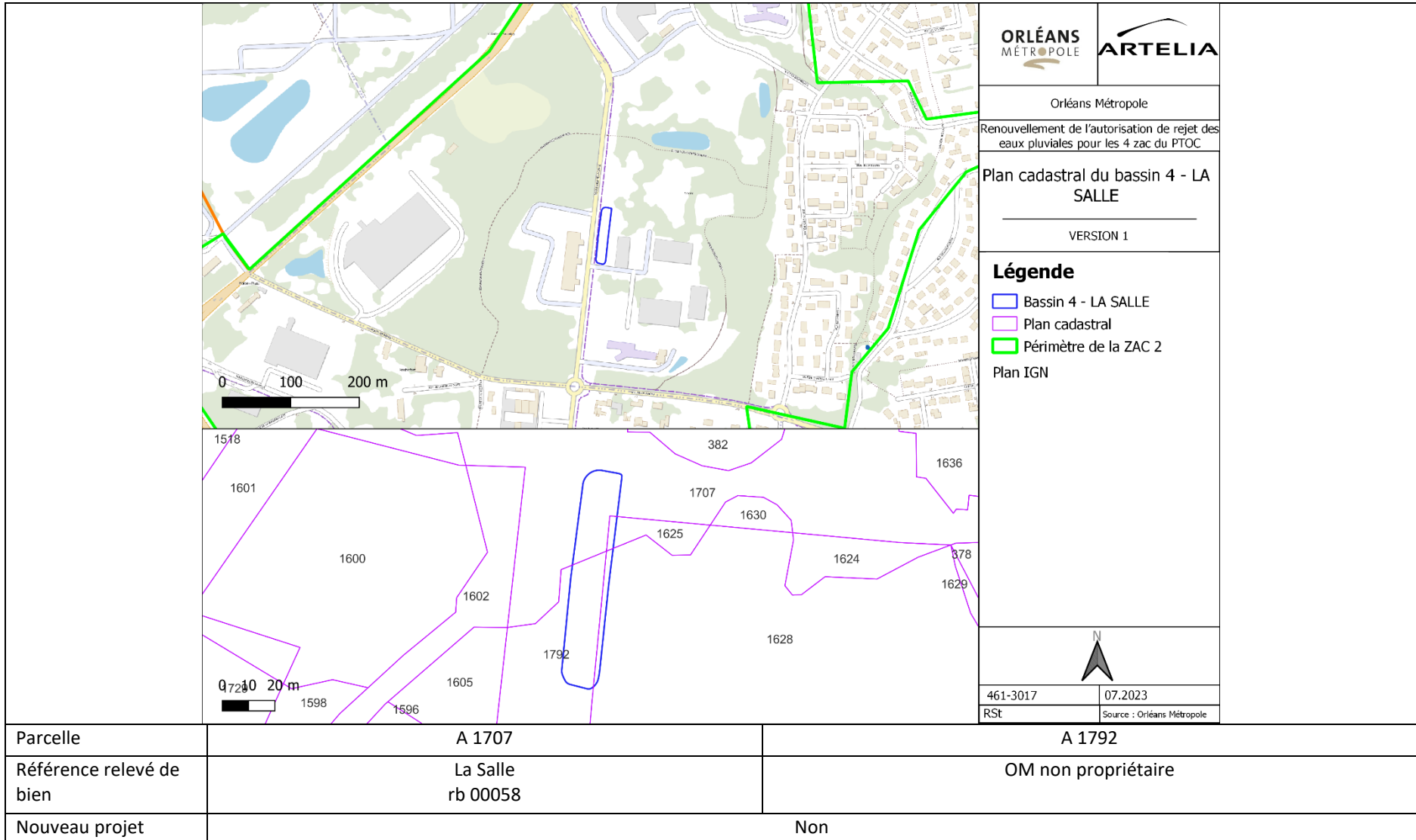
Parcelle	A 1701
Référence relevé de bien	La Salle rb 00058
Nouveau projet	Non

Bassins 2 et 3 – LA SALLE



Parcelle	A 1701	A 1703	A 1707	A 382
Référence relevé de bien	La Salle rb 00058	La Salle rb 00058	La Salle rb 00058	La Salle rb 00058
Nouveau projet	Non			

Bassin 4 – LA SALLE



Parcelle	A 1707	A 1792
Référence relevé de bien	La Salle rb 00058	OM non propriétaire
Nouveau projet	Non	

Bassin 5 – LA SALLE

		Orléans Métropole Renouvellement de l'autorisation de rejet des eaux pluviales pour les 4 zac du PTOC
		Plan cadastral du bassin 5 - LA SALLE VERSION 1
		Légende ■ Bassin 5 - LA SALLE ■ Plan cadastral ■ Périmètre de la ZAC 2 Plan IGN
		461-3017 07.2023 RSt Source : Orléans Métropole
Parcelle	A 1792	
Référence relevé de bien	OM non propriétaire	
Nouveau projet	Non	

Bassin 6 – LA SALLE

		Orléans Métropole Renouvellement de l'autorisation de rejet des eaux pluviales pour les 4 zac du PTOC	
		Plan cadastral du bassin 6 - LA SALLE VERSION 1	
		Légende ■ Bassin 6 - LA SALLE ■ Plan cadastral ■ Périmètre de la ZAC 2 Plan IGN	
		461-3017 RST	07.2023 Source : Orléans Métropole
Parcelle	A 1792		
Référence relevé de bien	OM non propriétaire		
Nouveau projet	Non		

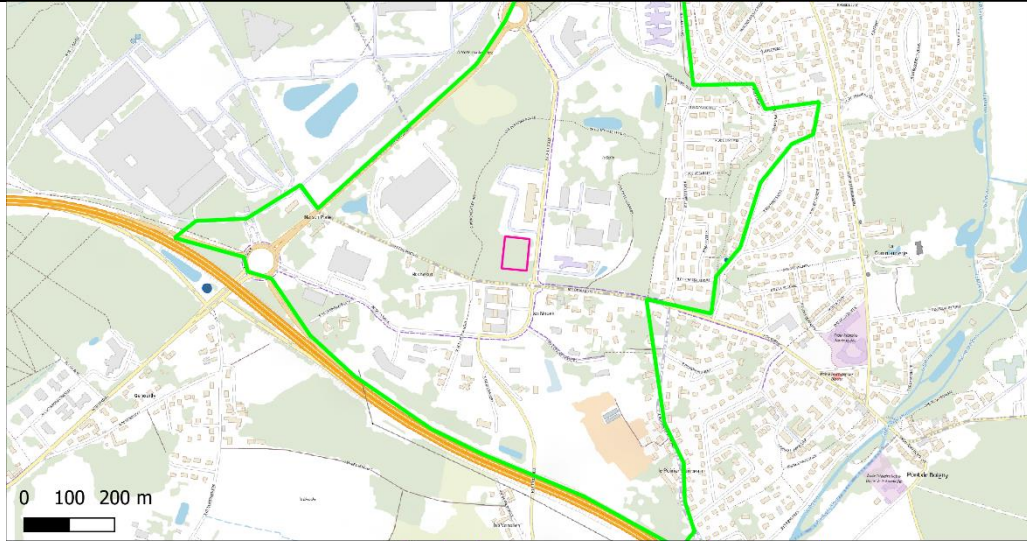





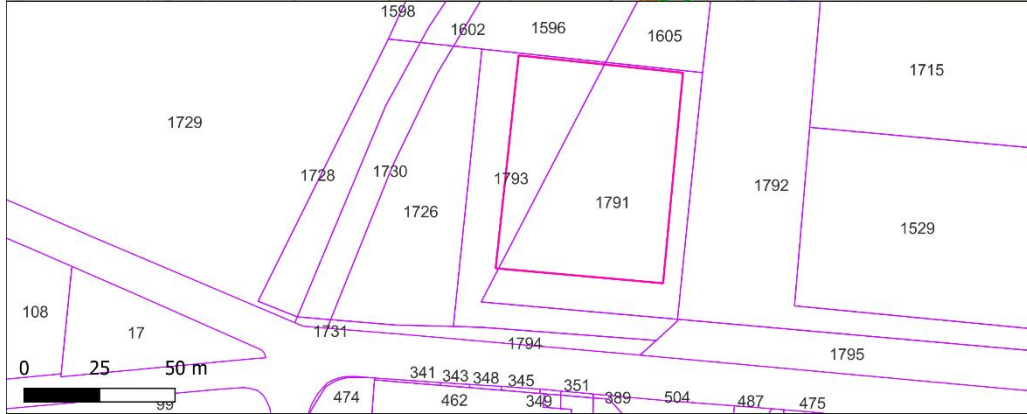

Bassin ONF

		<p>Orléans Métropole</p>		
		<p>Renouvellement de l'autorisation de rejet des eaux pluviales pour les 4 zac du PTOC</p>		
		<p>Plan cadastral du bassin ONF</p>		
		<p>VERSION 1</p>		
		<p>Légende</p>		
		<p> Bassin ONF</p>		
		<p> Plan cadastral</p>		
		<p> Périmètre de la ZAC 2</p>		
		<p>Plan IGN</p>		
		<p>461-3017 07.2023</p>		
		<p>RST Source : Orléans Métropole</p>		
<p>Parcelle</p>	<p>A 1531</p>			
<p>Référence relevé de bien</p>	<p>La Salle rb 00058</p>			
<p>Nouveau projet</p>	<p>Non</p>			

Bassin Poirier Bonneau

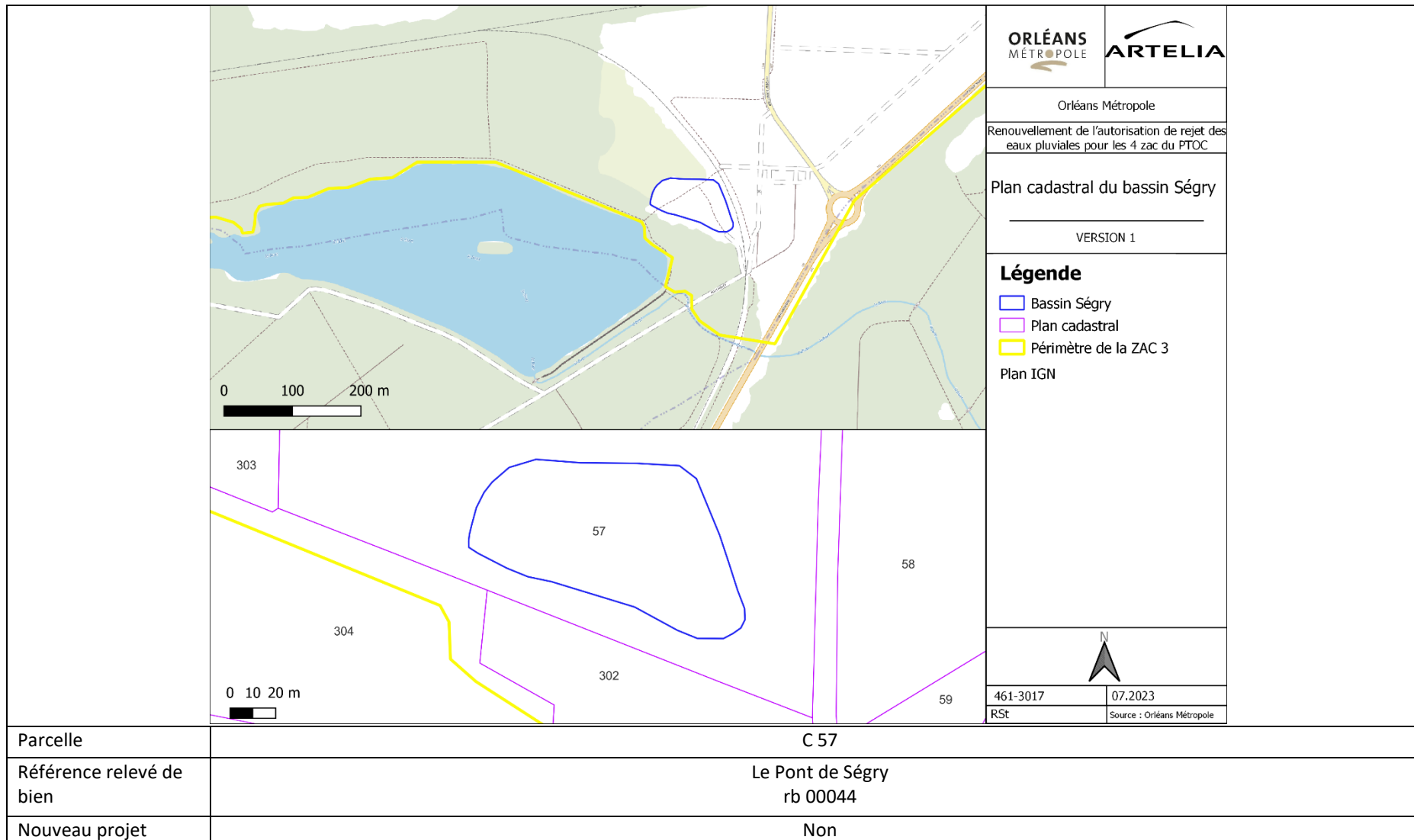
		Orléans Métropole	
		Renouvellement de l'autorisation de rejet des eaux pluviales pour les 4 zac du PTOC	
		Plan cadastral du bassin Poirier Bonneau VERSION 1	
Légende <ul style="list-style-type: none"> Bassin Poirier Bonneau Plan cadastral Périmètre de la ZAC 2 Plan IGN			
		461-3017	07.2023
		RSt	Source : Orléans Métropole
Parcelle	BS 300		
Référence relevé de bien	rb BS0300		
Nouveau projet	Non		

Parcelle ZAC 2 - Bois

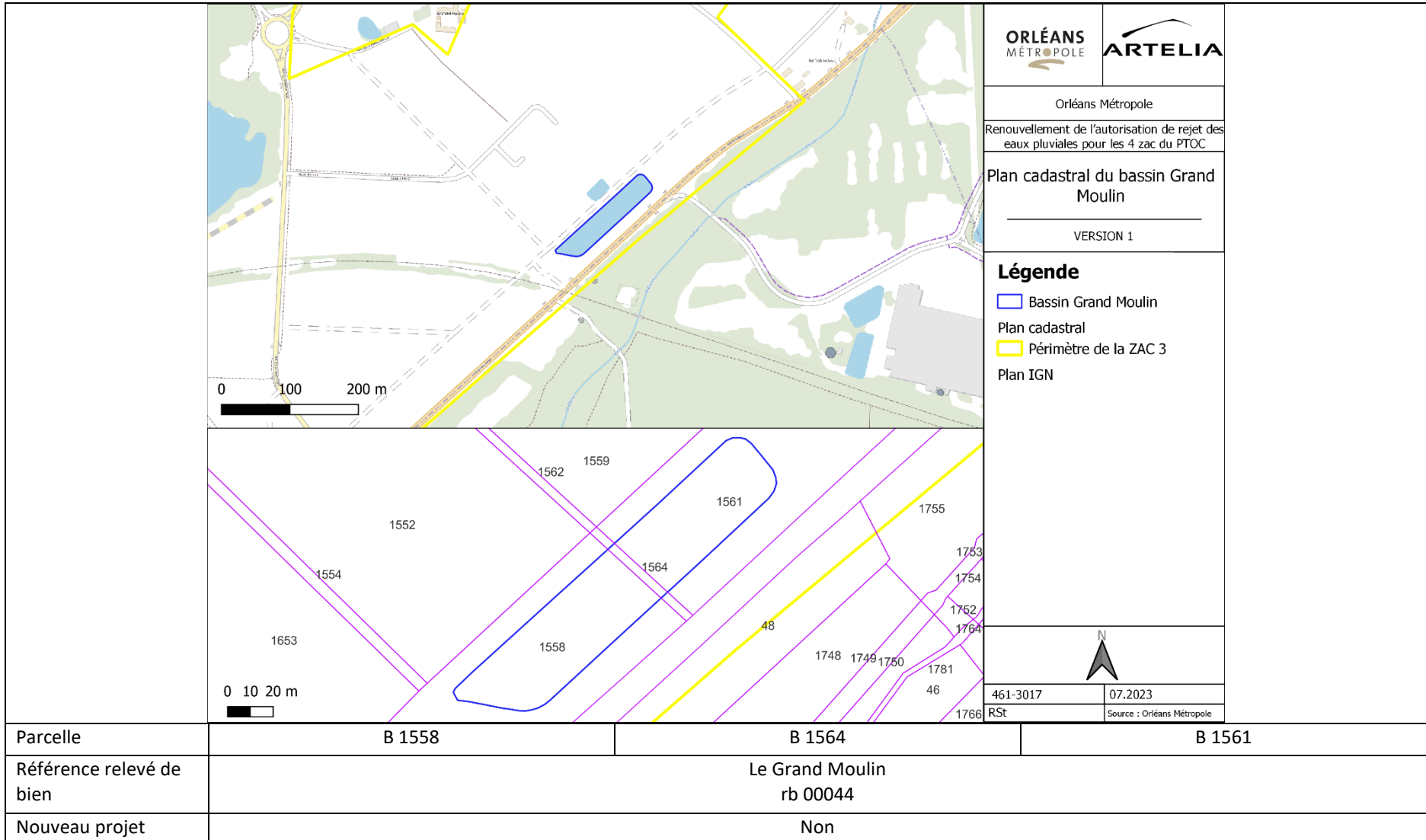
			 
			Orléans Métropole Renouvellement de l'autorisation de rejet des eaux pluviales pour les 4 zac du PTOC
			Plan cadastral de la parcelle ZAC 2 - Bois VERSION 1
			Légende  Parcelle ZAC 2 - Bois  Plan cadastral  Périmètre de la ZAC 2 Plan IGN
			
			461-3017 07.2023 RSt Source : Orléans Métropole
Parcelle	A 1793		A 1791
Référence relevé de bien	OM pas propriétaire		
Nouveau projet	Non (maintien dans l'usage actuel)		

ZAC 3

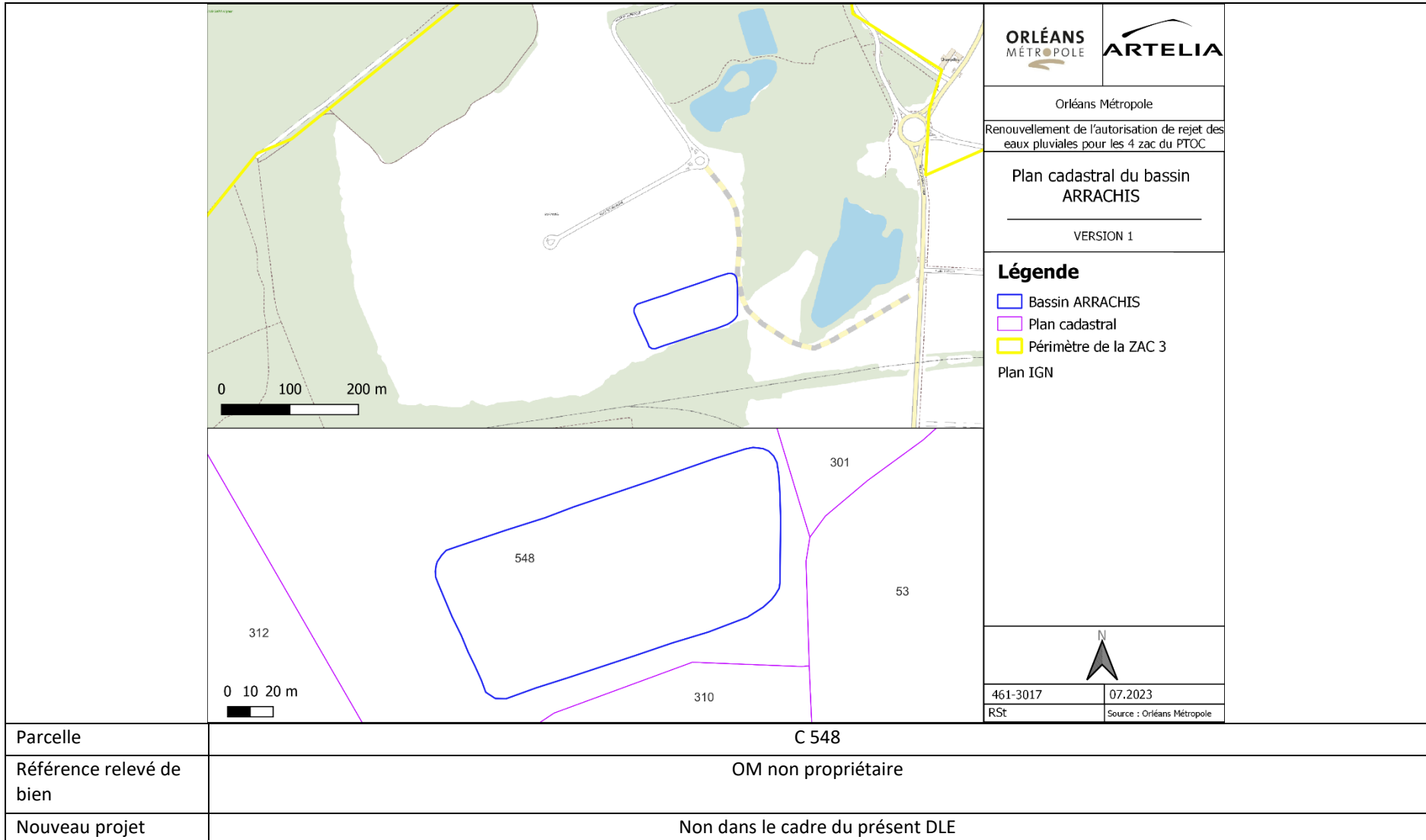
Bassin Ségry



Bassin Grand Moulin

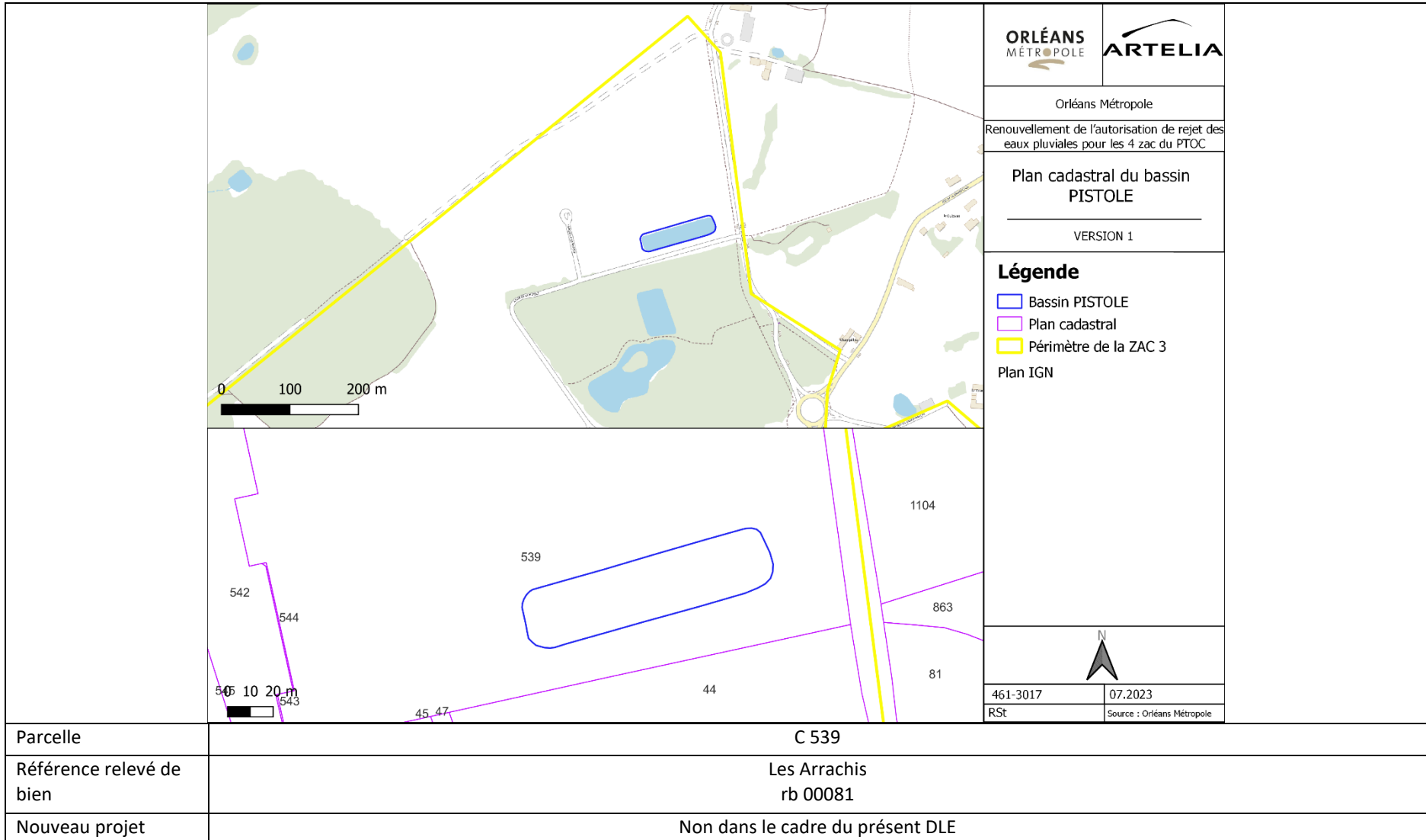


Bassin ARRACHIS



Parcelle	C 548
Référence relevé de bien	OM non propriétaire
Nouveau projet	Non dans le cadre du présent DLE

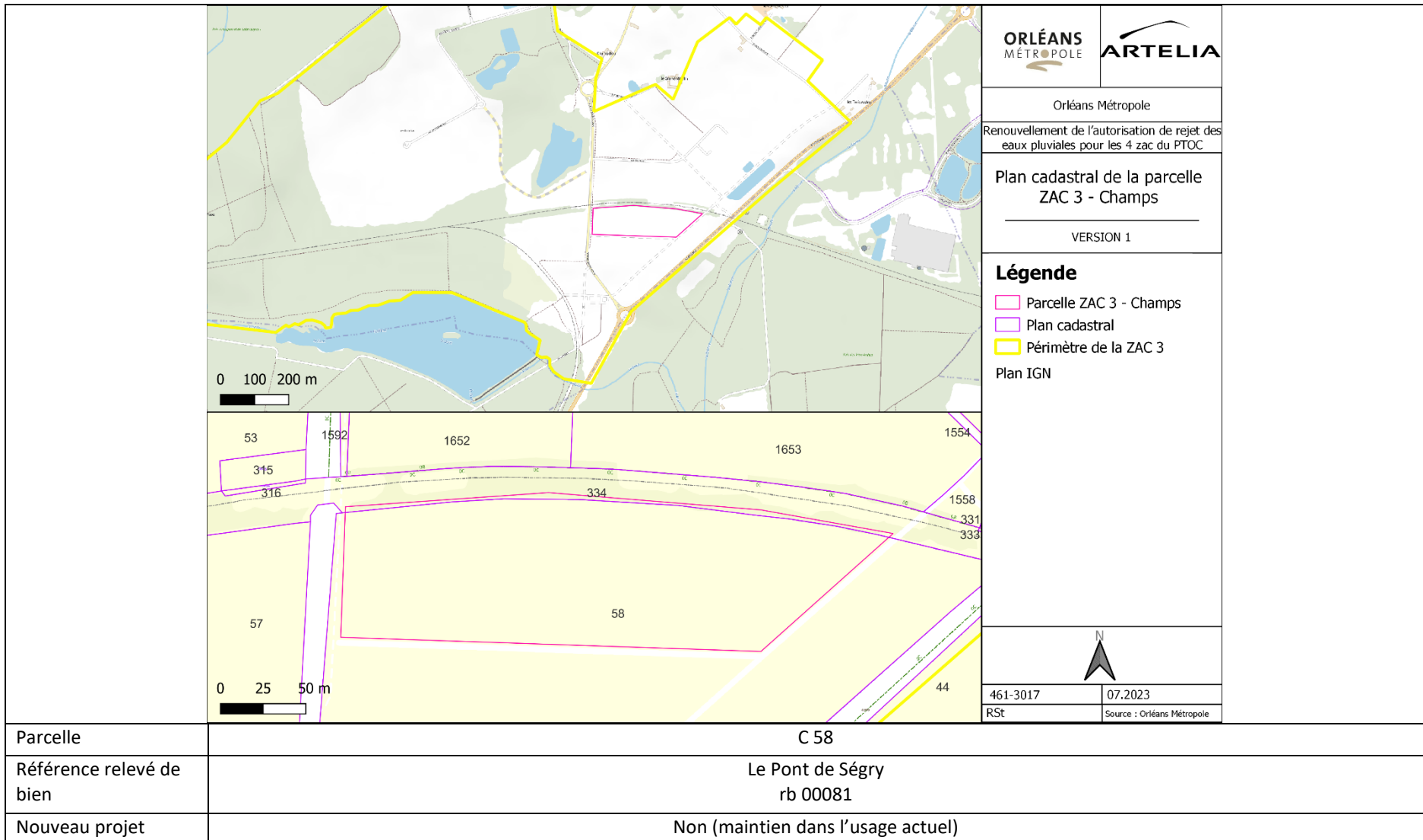
Bassin PISTOLE



Orléans Métropole	
Renouvellement de l'autorisation de rejet des eaux pluviales pour les 4 zac du PTOC	
Plan cadastral du bassin PISTOLE	
VERSION 1	
Légende	
	Bassin PISTOLE
	Plan cadastral
	Périmètre de la ZAC 3
Plan IGN	
461-3017	07.2023
RSt	Source : Orléans Métropole

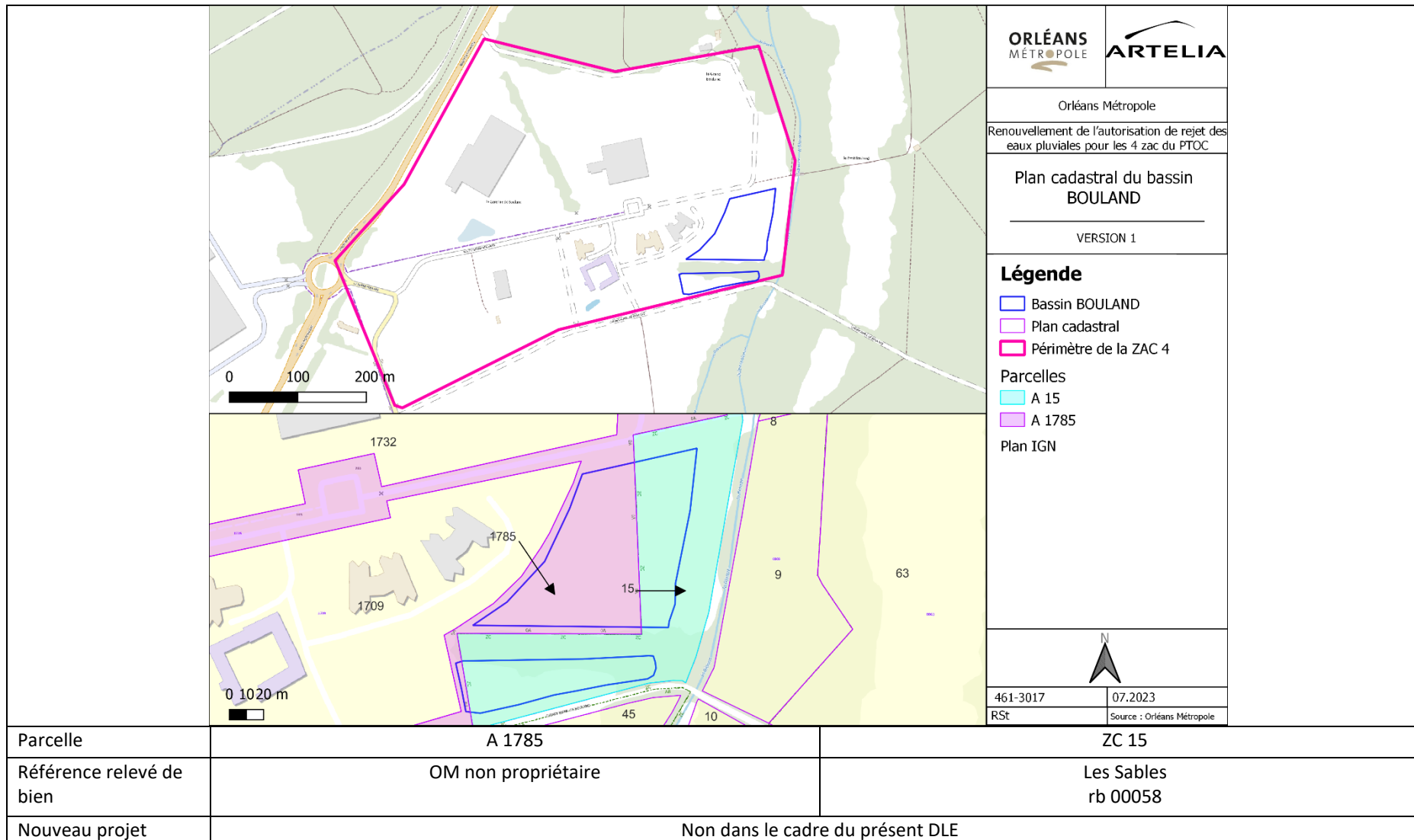
Parcelle	C 539
Référence relevé de bien	Les Arrachis rb 00081
Nouveau projet	Non dans le cadre du présent DLE

Parcelle ZAC 3 - CHAMPS



ZAC 4

Bassin BOULAND



Parcelle	A 1785	ZC 15
Référence relevé de bien	OM non propriétaire	Les Sables rb 00058
Nouveau projet	Non dans le cadre du présent DLE	

